

územní plán Pleše

výkres základního členění území

obec Újezdec
k. ú. Újezdec u Kardašovy Řečice

obec Záhoří
k. ú. Záhoří

obec Višňová
k. ú. Višňová u Kardašovy Řečice



Lhota




Pleše

město Kardašova Řečice
k. ú. Kardašova Řečice

obec Drahov
k. ú. Drahov

město Kardašova Řečice
k. ú. Nítovice

Legenda

-  řešené území
-  hranice katastrálního území
-  zastavěné území k 1. 3. 2011
-  zastavitelná plocha
-  plochy, kde změny prověřit územní studie

0 125 250 500 750 1 000 metry
měřítko 1:5 000

územní plán Pleše

A - výkres základního členění území

příloha výřkové části územního plánu Pleše

Záznam o účinnosti	
vydávající správní orgán: Zastupitelstvo obce Pleše	číslo jednací:
datum vydání:	datum nabytí účinnosti:
oprávněná třetí osoba pořizovatele jmeno a příjmení: Ivana Pňhlová funkce: referent Místního úřadu Jindřichův Hradec, odbor výstavby a územního plánování	osoba třetího razítka pořizovatele
podpis:	
UPLAN s.r.o. Vlastibor 21, 392 01 Soběslav	razítko projektant
datum vyhotovení: březen 2012	
vyraboval: Ing. Vlastimil Smítka	
odpovědný projektant: Ing. arch. Jaroslav Poláček	
číslo paré:	